





Valtensee mit Gondelfahrt im Oberlausitzer Bergland

Parkplatz am Waldhaus an der Straße S154 –  (Lehrpfad) folgen bis zur Georgenbadstraße – weiter in den Ort von Georgenbad –  bis Valtensee mit Valtensee-Baude – Rundweg um den Valtensee möglich – Rückweg auf gleichem Weg

An Schließtagen der Baude sind Wandergruppen mit Voranmeldung möglich!

Tourart:  mittel

Länge:  ca. 11 km

Dauer:  ca. 3 h

Höhepunkte: kleines Privates Tiergehege in der Nähe des Sees, Gondelfahrt (bei schönem Wetter, wenn Baude geöffnet hat), Lehrpfad

Einkehrtipps: Valtensee-Baude (Do–Fr, So und nach Absprache), Waldhaus (Di–So)

Aufstieg: 284 hm

Ausrüstung: festes Schuhwerk

Info: Achtung: Strecke teilweise als Monsterrollerstrecke genutzt! familienfreundlich, nicht kinderwagentauglich, hundefreundlich

Tourismus Servicezentrum
Neustadt in Sachsen

Nähere Informationen und Wanderkarten erhalten Sie im:

Tourismus-Servicezentrum Neustadt in Sachsen
(in der Neustadthalle)
Johann-Sebastian-Bach Straße 15
01844 Neustadt in Sachsen

Telefon: 03596 501516

E-Mail: touristinfo@neustadthalle.de



www.touristinfo-neustadt.de



Titelfoto: AdobeStock © AROCHAU | Tour-Fotos und Texte: Anett Wolf | Stand: 30.6.2021







WANDERN

MIT KINDERN

in und um Neustadt in Sachsen



Tour über Ungerberg am Freibadesee entlang

vom Bahnhof, entlang Dr.Otto-Nuschke-Straße, durch Wohngebiet Friedenseck – rechts abbiegen auf Rugiswalder Weg – weiter links auf Freibadesee-Weg bis Kirschallee –  folgen – rechts auf Tännigtweg – Ungerstufen hinauf zum Ungerberg mit Aussichtsturm (537 m) – zurück über Kammweg  (Lehrpfad) – erste Straße überqueren –  folgen – Straße S156 überqueren – nach ca.400m Zwischenstopp auf Götzinger Höhe (424 m) – zurück:  – entlang Promenadenweg – nach Brücke rechts zum Bahnhof

Tourart:  leicht

Länge:  ca. 9,4 km

Dauer:  ca. 3 h

Höhepunkte: Prinz-Georg-Turm und Spielplatz auf dem Ungerberg, Baden im See oder Mariba

Einkehrtipps: Ausflugsstätte Ungerberg (täglich), Berggasthof Götzinger Höhe (täglich)

Aufstieg: 193 hm

Ausrüstung: festes Schuhwerk, Badesachen
Info: mit Bus/Bahn erreichbar, Gipfel-Rundtour, familienfreundlich, nicht kinderwagentauglich, hundefreundlich

Alternativ: Beginn der Tour am Parkplatz Freibadesee



Vom Freibadese Neustadt zum Spielplatz nach Rugiswalde

Parkplatz Freibadese Neustadt – vorbei am Freibadese
☐ – Überquerung Straße S154 – Lindenweg (Lehrpfad)
☐ (Fernwanderweg Zittau-Wernigerode) immer bergauf nach Rugiswalde zum Feuerwehrgerätehaus – Rast auf dem Spielplatz möglich – Besichtigung des Skihanges im Ort möglich über Talstraße – zurück über Steinweg – vorbei am Waldparkstadion – kurz vor der Straße S154 rechts auf den Leinewebersteig – diesem Hauptweg folgen bis Lindenweg ☐ links zurück zum Freibadese

Tourart: leicht

Länge: ca. 7,4 km

Dauer: ca. 2 h

Höhepunkte: Spielplatz Rugiswalde, Besichtigung Skihang, im Winter Abfahrt und Langlauf möglich, gespurte Loipen, Rodelhang, im Sommer Baden im Freibadese

Einkehrtipp: Gasthaus Entrich (Mi–So)
Aufstieg: 171 hm
Ausrüstung: festes Schuhwerk, Badesachen
Info: mit Bus erreichbar, familienfreundlich, nicht kinderwagentauglich, hundefreundlich



Valtenberg mit Aussichtsturm und Spielplatz

Parkplatz Georgenbadstraße entlang Valterhäuser Neukirch-Georgenbadstraße bis Abzweig rechts ☐ – rechts auf Gießhübelweg ☐ bis Abzweig rechts Valtenbergweg (Oberlausitzer Rundweg) ● – wieder rechts bis Gipfel Valtenberg (587 m) – TIPP: Besteigung Valtenbergturm, schöner Spielplatz – Abstieg auf Rückseite Valtenberg links ☐ bis Bahnhof Neukirch West – ☐ zurück über Valtentalsee bis Valterhäuser-Parkplatz

Tourart: mittel

Länge: ca. 7 km

Dauer: ca. 2 h

Höhepunkte: Gondelfahrt (bei schönem Wetter), Aussichtsturm, Spielplatz, abenteuerlicher Abstieg über Stock und Stein

Einkehrtipp: Valtenberg (Di – Do, Sa, So, feiertags)
Valtentalsee-Baude (Do–Fr, So und nach Absprache), Bergbaude
Aufstieg: 270 hm
Ausrüstung: festes Schuhwerk
Info: familienfreundlich, nicht kinderwagentauglich, hundefreundlich, Gipfel-Rundtour



Gold- und Mineralien Erlebnisstätte mit Goldwaschen

Parkplatz Mariba – Hospitalstraße entlang – Straße S159 überqueren – vorbei am Volksbank-Stadion und Kunstrasensportplatz – ☐ Himmlerweg folgen – rechts Straße S156 überqueren – ☐ weiter bis Gold- und Mineralien Erlebnisstätte – TIPP: Besichtigung – Verweilen zum Eis essen möglich im Erbgericht am Eisfenster – Rückkehr über gleichen Weg oder über das Dorf – Achtung: ca. 500 m im Dorf kein Fußweg!

Tourart: leicht

Länge: ca. 7,5 km

Dauer: ca. 1,5 h

Höhepunkte: Erlebnisstätte mit Mineralienausstellung und Infos rund um Gold und Mineralien im Hohwald, Goldwaschen, Schatzsuche, Schmuck selber herstellen, Eis essen

Einkehrtipp: Erbgericht Berthelsdorf mit Eisfenster (Di–So)
Aufstieg: 29 hm
Ausrüstung: keine besondere Ausrüstung notwendig
Info: mit Bus erreichbar, familienfreundlich, kinderwagentauglich, hundefreundlich



Polenztalwanderung mit Märzenbecherwiesen

1. Märzenbecher-Rundweg: Bockmühle – Karl-Lampe-Weg ● entlang der Märzenbecherwiesen ins Polenztal – erste Abbiegung nach links – Wanderweg Hölle und Schoßgrund – Märzenbecherschild folgend Richtung Landweg in Cunnersdorf – diesen zurück zur Bockmühle
2. Wendischau-Runde: Bockmühle – Karl-Lampe-Weg ● entlang der Märzenbecherwiesen ins Polenztal – zweite Abbiegung nach links – Wendischau Weg entlang Richtung Landweg in Cunnersdorf – diesen zurück zur Bockmühle

Tourart: leicht | mittel

Länge: ca. 3,2 km | 5,6 km

Dauer: ca. 1 h | 2 h

Höhepunkte: beeindruckende Märzenbecherblüte zur Blütezeit, Wanderung entlang der Polenz, kleiner Spielplatz an der Bockmühle

Einkehrtipp: Bockmühle (Mi–So, feiertags)
Aufstieg: 75 hm | 111 hm
Ausrüstung: festes Schuhwerk
Info: mit Bus erreichbar, Parkplätze zur Märzenbecherblüte an der Bockmühle, familienfreundlich, hundefreundlich